

Условные обозначения


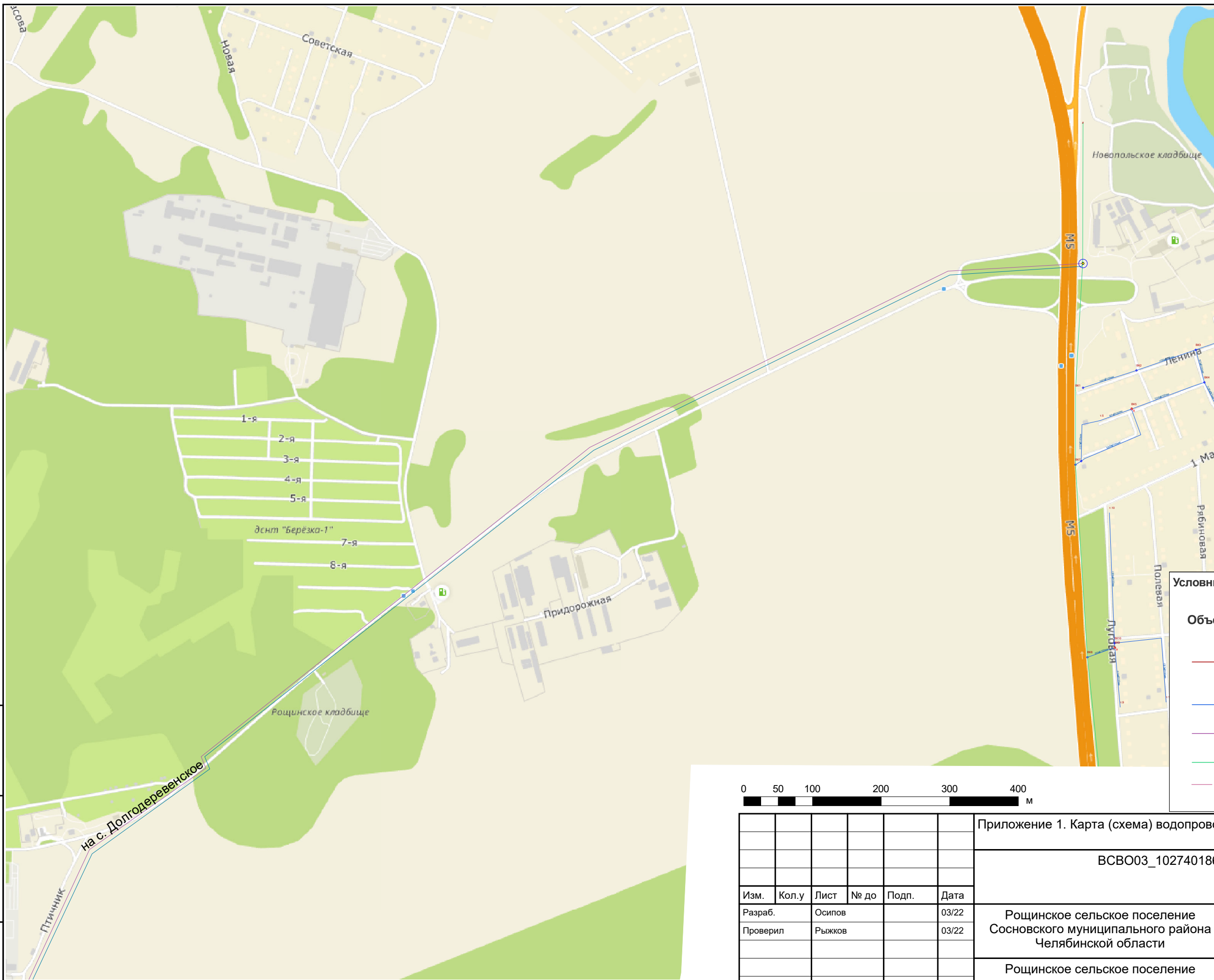
Объекты водоснабжения

- ООО "Роцинский водоканал"
- B1 L935м Ду 700мм
- B2 L1300м Ду 315мм
- Администрация Роцинского СП
- B1 L7000м Ду 300мм
- Администрация Долгодеревенского С
- B1 L7000м Ду 500мм
- ООО "Равис - п/ф Сосновская"
- B1 L500м Ду 300,400мм
- ООО "Лазурит"



Изн. № подл.	
Подп. и дата	
Взам. инв. №	


Приложение 1. Карта (схема) водопроводных сетей								
ВСВО03_1027401868075_74_1								
Изм.	Кол.у	Лист	№ до	Подп.	Дата			
Разраб.		Осипов			03/22	Роцинское сельское поселение Сосновского муниципального района Челябинской области		
Проверил		Рыжков			03/22			
Роцинское сельское поселение								



Условные обозначения


Объекты водоснабжения

- ООО "Рощинский водоканал"
B1 L935м Ду 700мм
- B2 L1300м Ду 315мм
- Администрация Рощинского СП
B1 L7000м Ду 300мм
- Администрация Долгодеревенского С
B1 L7000м Ду 500мм
- ООО "Равис - п/ф Сосновская"
B1 L500м Ду 300,400мм
- ООО "Лазурит"




Приложение 1. Карта (схема) водопроводных сетей					
ВСВО03_1027401868075_74_1					
Изм.	Кол.у	Лист	№ до	Подп.	Дата
Разраб.		Осипов			03/22
Проверил		Рыжков			03/22
Рощинское сельское поселение Сосновского муниципального района Челябинской области					
Рощинское сельское поселение					
			Стадия	Лист	Листов
			Р	2	2

Изм. № подл.
Подп. и дата
Взам. инв. №



- Условные обозначения**
- Объекты водоснабжения**
- Участок водопроводной сети
 - Участок водопроводной сети (план.)
 - Водопроводный колодец
 - Водопроводный колодец с гидрантом



Приложение 1. Карта (схема) водопроводных сетей

ВСВ003_1027401868075_74_1


Изм.	Кол.у	Лист	№ до	Подп.	Дата
Разраб.		Осипов			03/22
Проверил		Рыжков			03/22

Рощинское сельское поселение
Сосновского муниципального района
Челябинской области

Стадия	Лист	Листов
Р	1	1

п. Роцино


Взам. инв. №	
Подл. и дата	
Инв. № подл.	



Условные обозначения


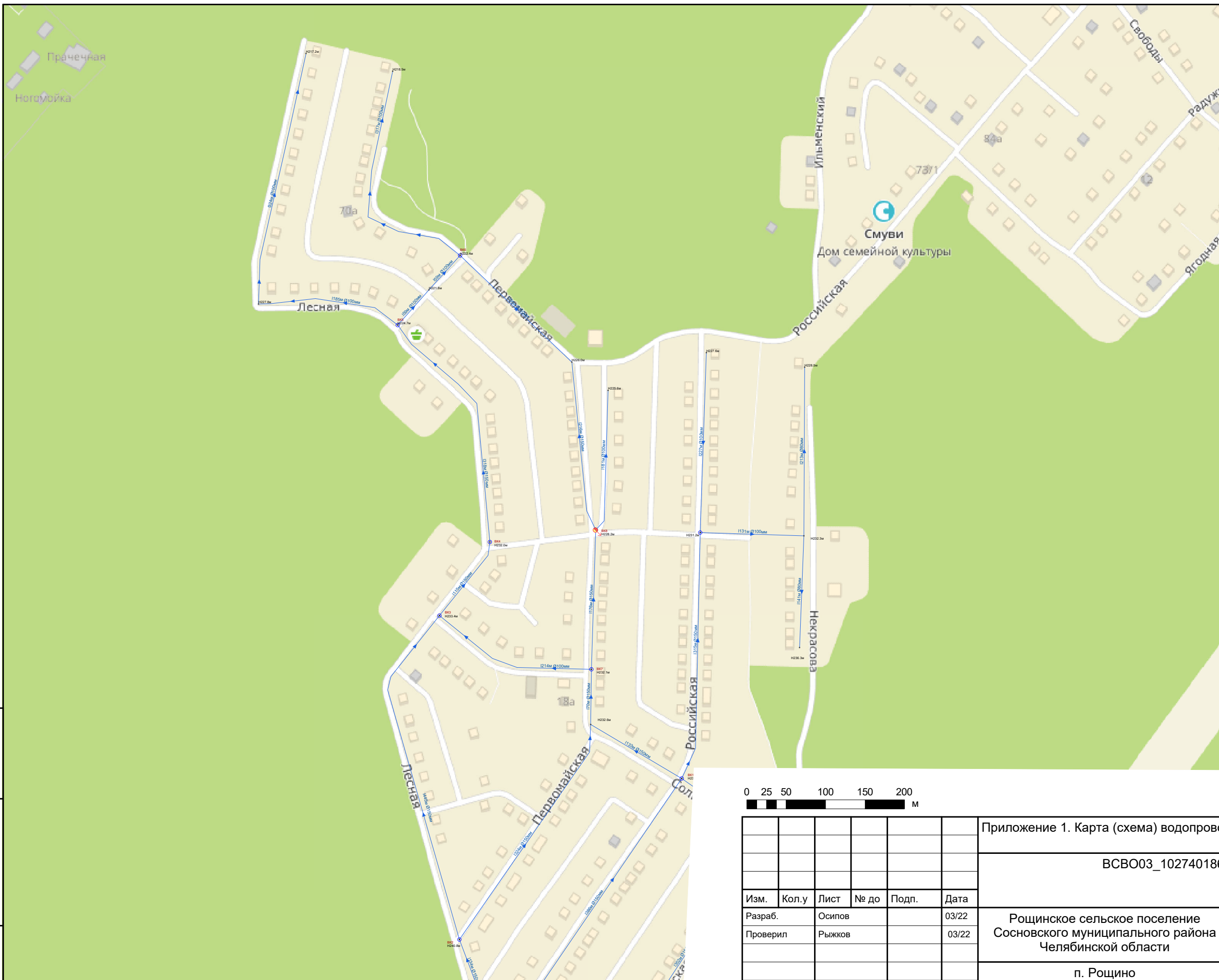
Объекты водоснабжения

- Участок водопроводной сети
- Водопроводный колодец
- Водопроводный колодец с гидрантом



Инов. № подл.	Подп. и дата	Взам. инв. №

Приложение 1. Карта (схема) водопроводных сетей								
ВСВО03_1027401868075_74_1								
Изм.	Кол.у	Лист	№ до	Подп.	Дата			
Разраб.	Осипов				03/22			
Проверил	Рыжков				03/22			
Рощинское сельское поселение Сосновского муниципального района Челябинской области						Стадия	Лист	Листов
						Р	1	2
п. Рощино п. Светлый								



Условные обозначения

Объекты водоснабжения

- Участок водопроводной сети
- Водопроводный колодец
- Водопроводный колодец с гидрантом



Приложение 1. Карта (схема) водопроводных сетей

ВСВО03_1027401868075_74_1


Изм.	Кол.у	Лист	№ до	Подп.	Дата
Разраб.		Осипов			03/22
Проверил		Рыжков			03/22

Рощинское сельское поселение
Сосновского муниципального района
Челябинской области


Стадия	Лист	Листов
Р	2	2

п. Рощино
п. Светлый

Инов. № подл.	
Подп. и дата	
Взам. инв. №	



- Условные обозначения**
- Объекты водоснабжения**
- Участок водопроводной сети
 - Участок водопроводной сети, МУП "ПОВВ"
 - Водопроводный колодец
 - Водопроводный колодец с гидрантом



Приложение 1. Карта (схема) водопроводных сетей

ВСВО03_1027401868075_74_1

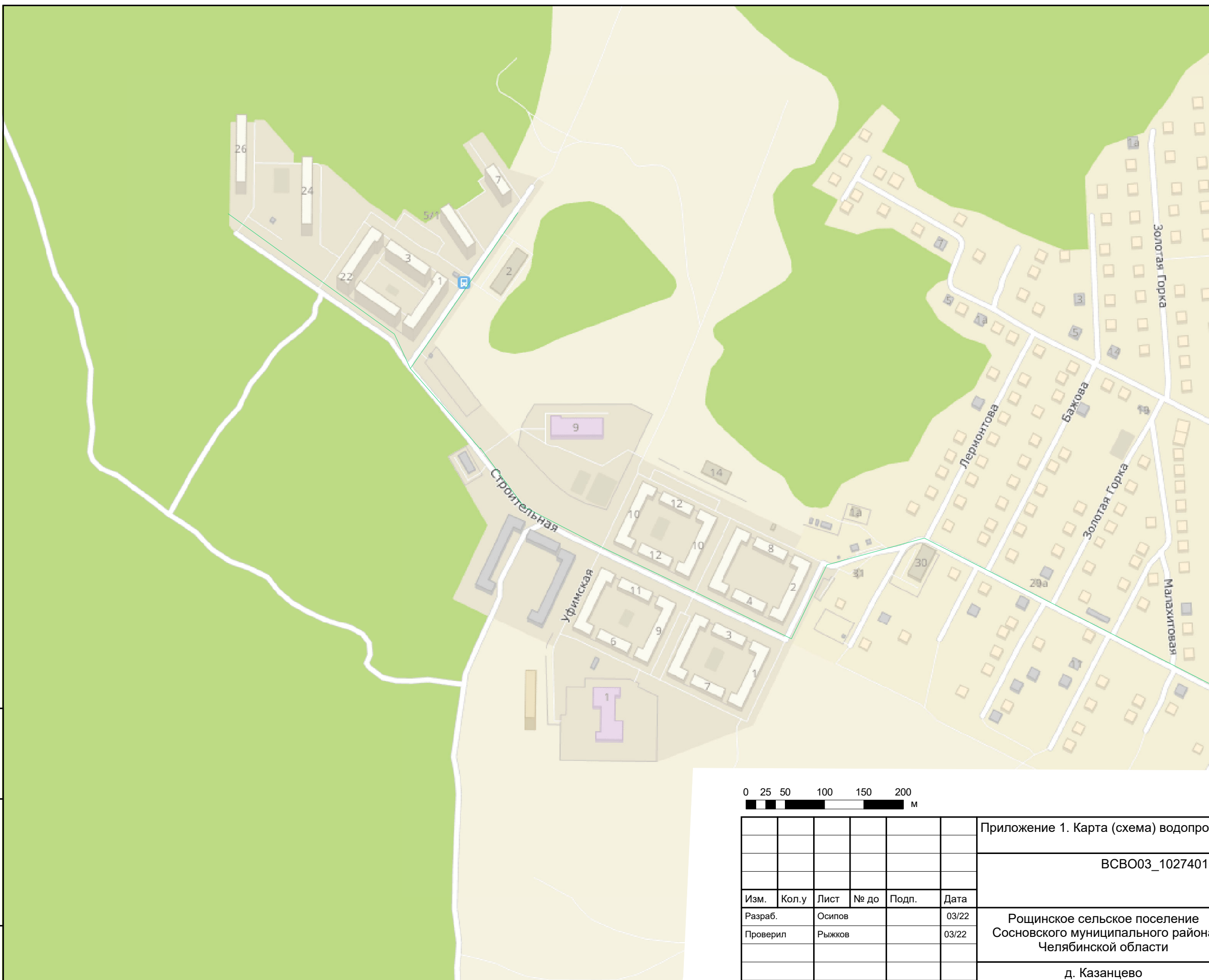

Изм.	Кол.у	Лист	№ до	Подп.	Дата
Разраб.		Осипов			03/22
Проверил		Рыжков			03/22

Рощинское сельское поселение
Сосновского муниципального района
Челябинской области

Стадия	Лист	Листов
Р	1	1

д. Н. Поле


Изн. № подл.	
Подп. и дата	
Взам. инв. №	



Условные обозначения

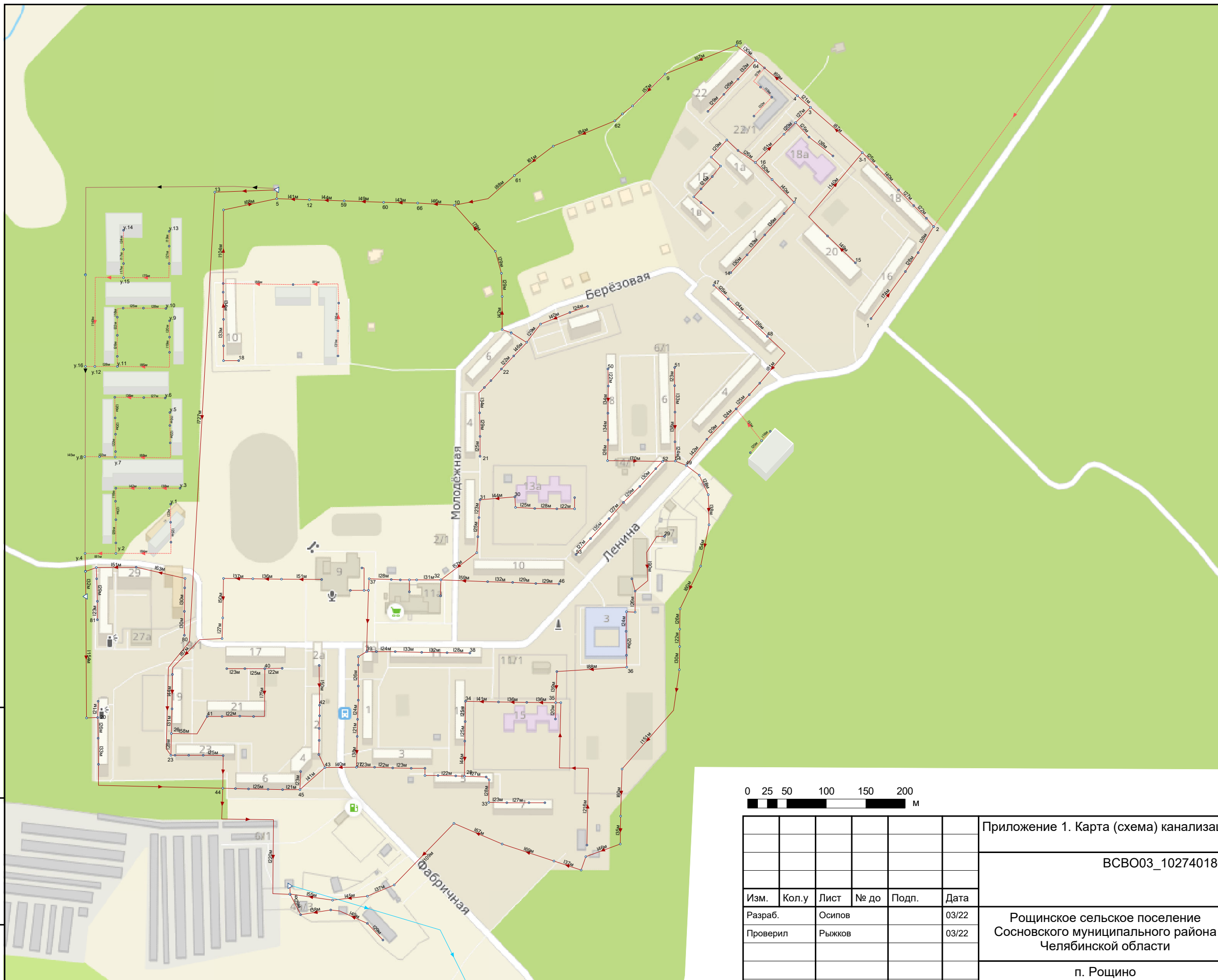

Объекты водоснабжения

- Участок водопроводной сети
- Водопроводный колодец
- Водопроводный колодец с гидрантом



Приложение 1. Карта (схема) водопроводных сетей					
ВСВО03_1027401868075_74_1					
Изм.	Кол.у	Лист	№ до	Подп.	Дата
Разраб.	Осипов				03/22
Проверил	Рыжков				03/22
Рощинское сельское поселение Сосновского муниципального района Челябинской области					
д. Казанцево					
			Стадия	Лист	Листов
			Р	1	1


Изн. № подл.	Подп. и дата	Взам. инв. №



Условные обозначения

Объекты водоотведения


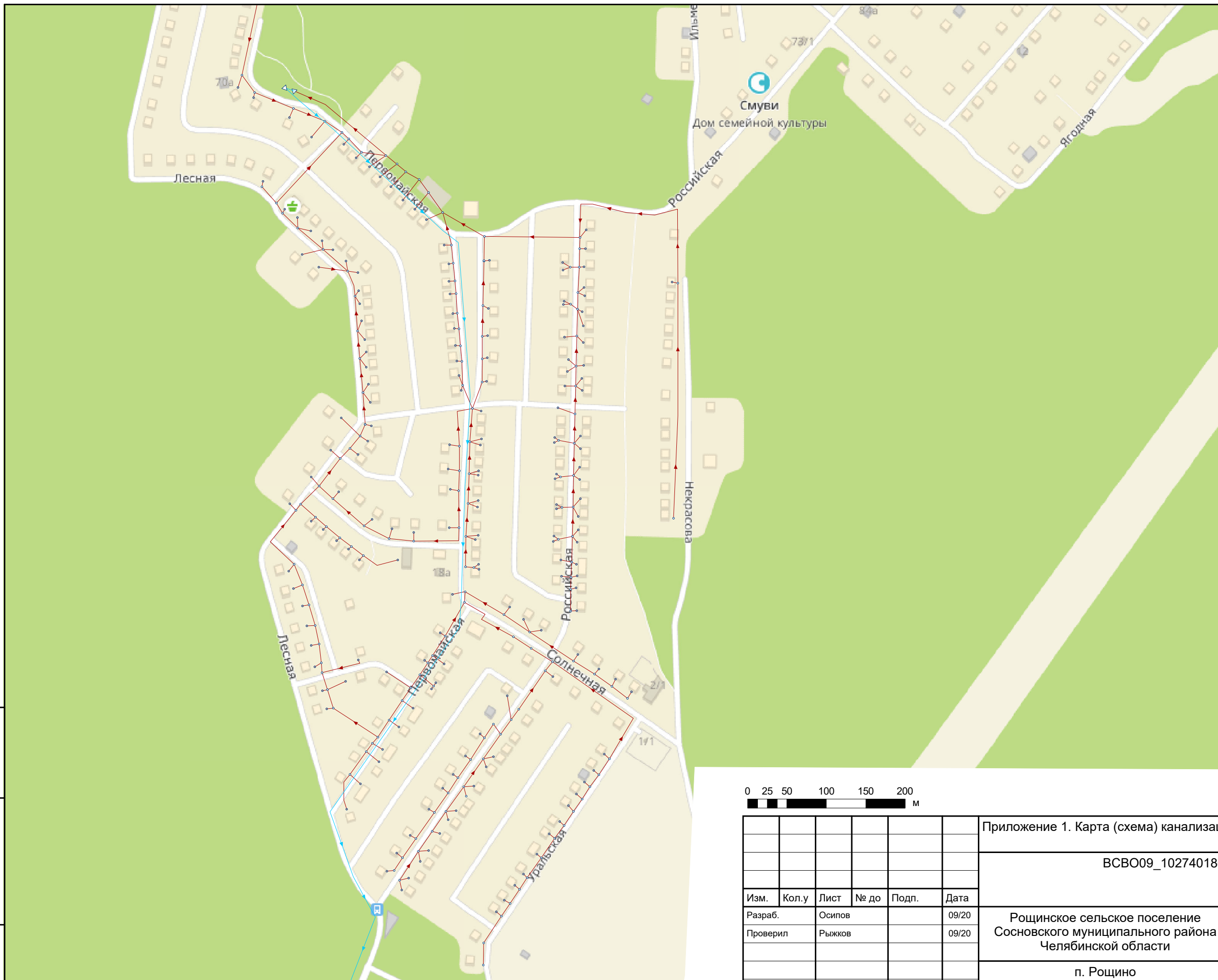
- Колодец
- КНС
- Самотечный коллектор
- Напорный коллектор



Изм.	Кол.у	Лист	№ до	Подп.	Дата
Разраб.		Осипов			03/22
Проверил		Рыжков			03/22

Приложение 1. Карта (схема) канализационных сетей					
ВСВ003_1027401868075_74_1					
Рощинское сельское поселение Сосновского муниципального района Челябинской области			Стадия	Лист	Листов
п. Роцино			Р	1	1


Изн. № подл.	Подп. и дата	Взам. инв. №



Условные обозначения

Объекты водоотведения

- Колодец
- ▲ КНС
- Самотечный коллектор
- Напорный коллектор (проект)



Инва. № подл.	
Подп. и дата	
Взам. инв. №	

Приложение 1. Карта (схема) канализационных сетей							
ВСВО09_1027401868075_74_1							
Изм.	Кол.у	Лист	№ до	Подп.	Дата		
Разраб.		Осипов			09/20		
Проверил		Рыжков			09/20		
Рощинское сельское поселение Сосновского муниципального района Челябинской области					Стадия	Лист	Листов
					Р	1	1
п. Рощино п. Светлый							